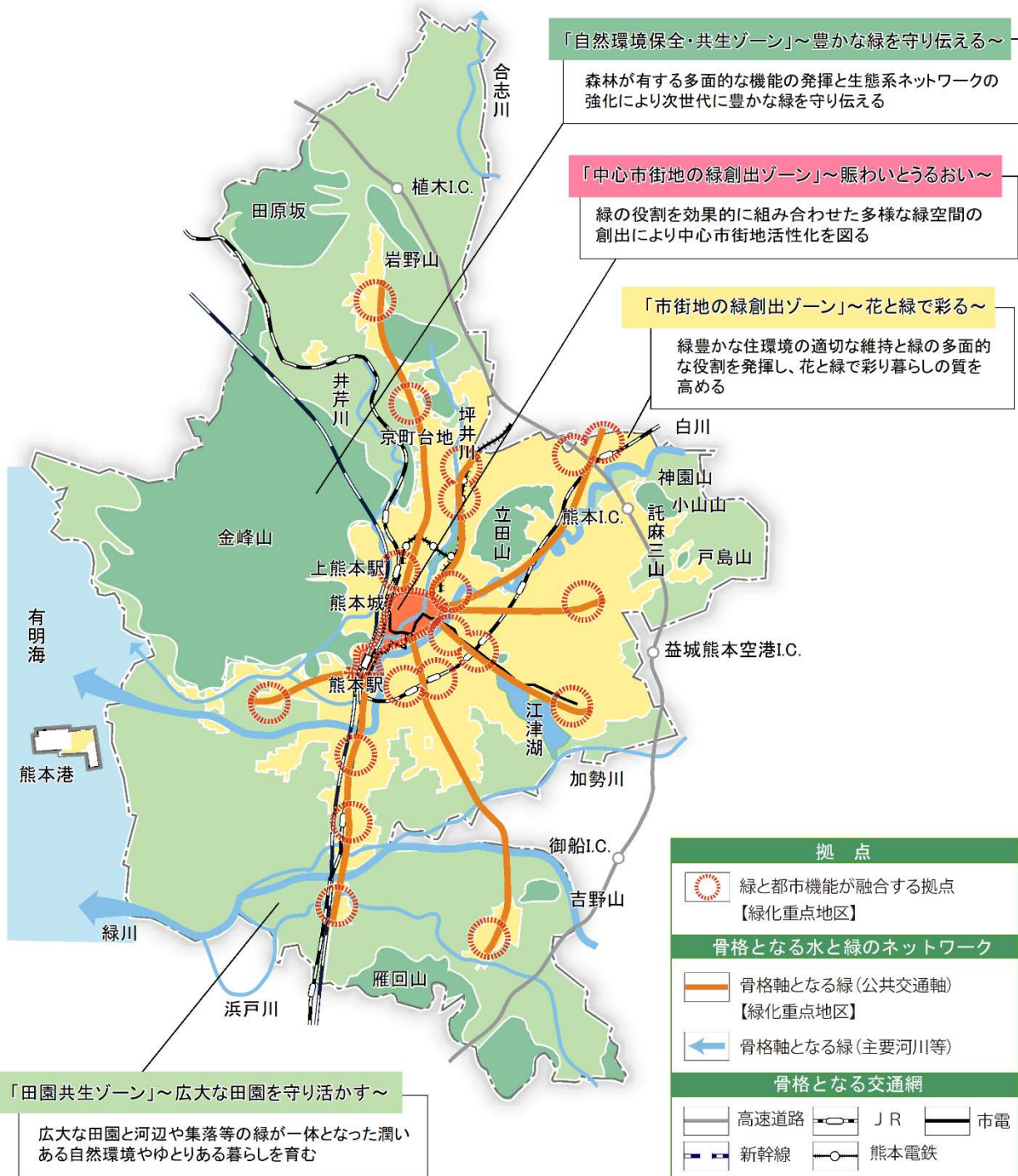


第 5 章  
重点的取り組み  
～ゾーニングと緑化重点地区～


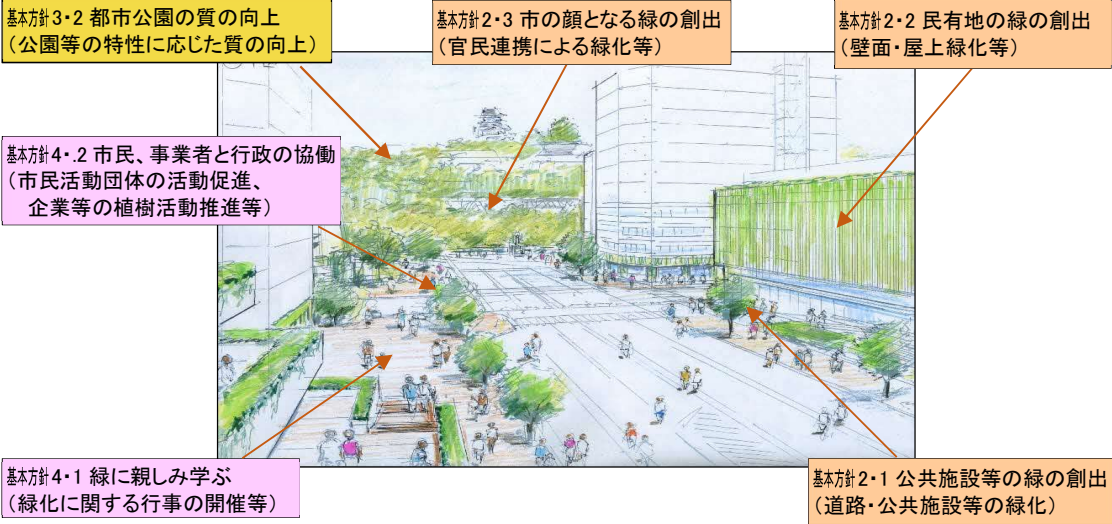

4章に掲げる基本方針、施策、及び事業を推進する上で、特に重点的に取り組む事項をまとめました。


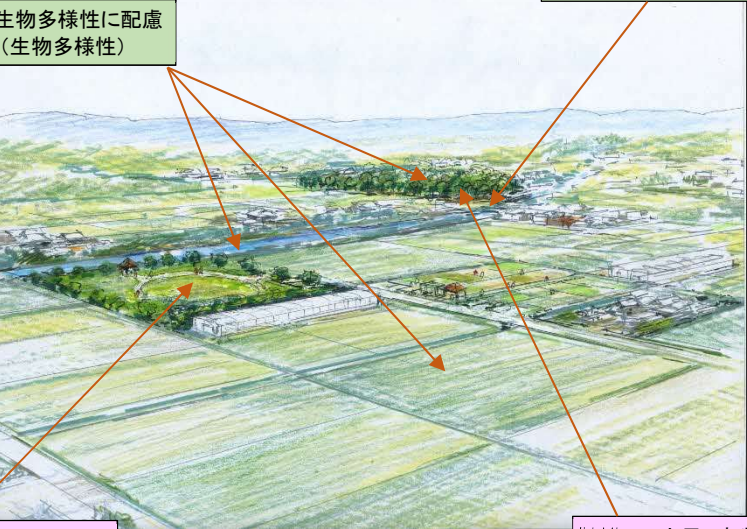


- 本市の地勢の特徴等を踏まえ、市内に「中心市街地」、「市街地」、「田園共生」、「自然環境保全」の4つのゾーンを設け、それぞれの特色を活かした取り組みを推進します。
- 地域の「拠点」や「骨格となる水と緑のネットワーク」を設定し、拠点間を結ぶネットワークを形成します。
- 中心市街地と15の地域拠点、更には公共交通軸の「緑化重点地区」を中心に緑化推進を図ります。


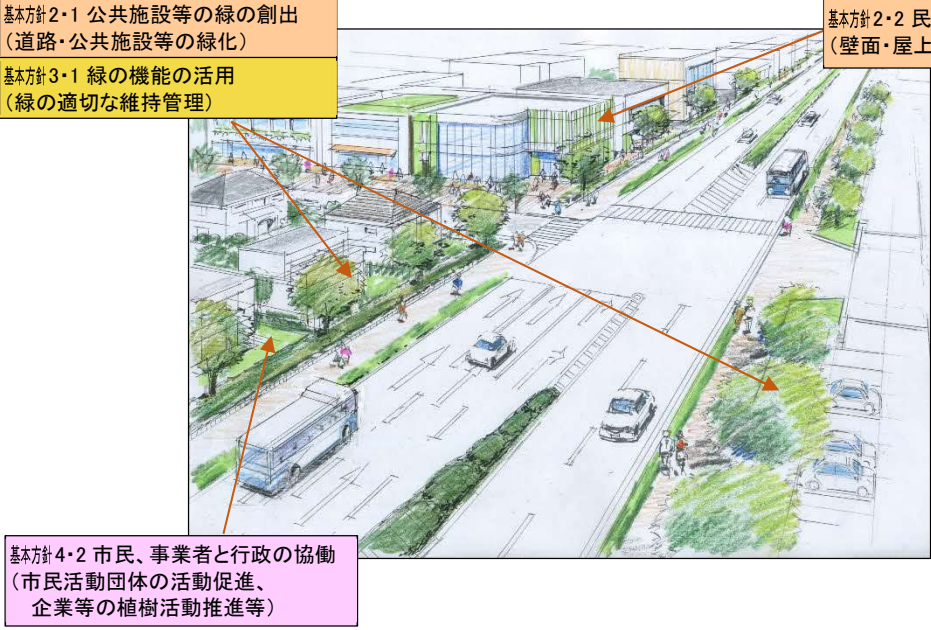

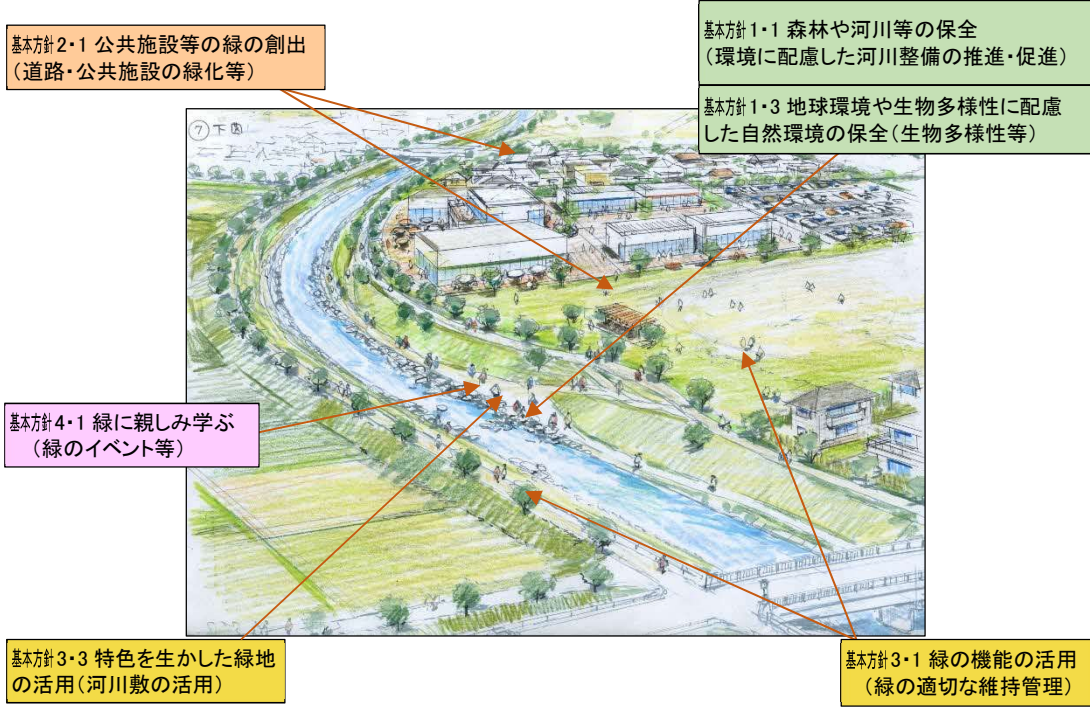
### ■ 緑の将来像図



# 1. ゾーンの設定

名称	ゾーンの内容
<p>「中心市街地の緑創出ゾーン」 ～賑わいと うるおい～</p> 	<p>○中心市街地は、「熊本市中心市街地活性化計画」に掲げる区域です。</p> <p>○主に本市の歴史文化を象徴する緑、ヒートアイランド現象を和らげる緑、賑わいや安らぎをもたらす商業地の緑、うるおいに満ちた河川敷の緑、来訪者を出迎える美しい緑など緑の多様な役割を効果的に組み合わせた魅力的な緑空間の創出により中心市街地の活性化を図ります。</p> 
<p>「市街地の緑創出ゾーン」 ～花と緑で 彩る～</p> 	<p>○市街化区域から「中心市街地の緑創出ゾーン」を除いた区域です。</p> <p>○市街地では、住宅地、工業地、商業地などを中心に豊かな住環境の適切な維持と緑の多面的な機能を発揮し、花と緑の創出により彩り豊かな暮らしの質を高めます。</p> 

名称	ゾーンの内容
<p data-bbox="159 537 359 716">「田園共生ゾーン」 ～広大な田園を守り活かす～</p> 	<p data-bbox="383 291 1500 414">○本市に広がる田園地帯です。 ○貴重な緑として広大に広がる田園の維持・保全を図りつつ、川辺や集落等の緑が一体となった、うるおいのある自然環境やゆとりある暮らしを育みます。</p> <div data-bbox="383 436 758 560"> <p>基本方針1・2 身近な自然環境の保全 (保存樹木、田園の保全等)</p> <p>基本方針1・3 地球環境や生物多様性に配慮した自然環境の保全(生物多様性)</p> </div> <div data-bbox="1125 436 1492 504"> <p>基本方針1・1 森林や河川等の保全 (環境に配慮した河川整備の推進等)</p> </div>  <div data-bbox="383 1019 694 1075"> <p>基本方針4・1 緑に親しみ学ぶ (緑化に関する行事の開催等)</p> </div> <div data-bbox="1157 1019 1492 1075"> <p>基本方針4・2 市民、事業者と行政の協働 (市民団体の活動促進等)</p> </div>
<p data-bbox="159 1366 359 1601">「自然環境保全・共生ゾーン」 ～豊かな緑を守り伝える～</p> 	<p data-bbox="383 1120 1500 1288">○金峰山、立田山、雁回山、託麻三山、田原坂、岩野山、京町台地、吉野山、江津湖周辺などの緑豊かなエリアです。 ○森林が有する多面的な機能の発揮と生態系ネットワークの強化を推進し、自然環境の保全・共生を図る等により次世代に豊かな緑を守り伝えます。</p> <div data-bbox="383 1310 678 1467"> <p>基本方針1・1 森林や河川等の保全 (健全な森づくりの推進、水源かん養域の保全推進等)</p> <p>基本方針1・3 地球環境や生物多様性に配慮した自然環境の保全</p> </div> <div data-bbox="1220 1310 1492 1400"> <p>基本方針3・1 森林等の緑の機能の活用(森林竹林の維持管理と有効活用等)</p> </div>  <div data-bbox="383 1881 614 1937"> <p>基本方針4・1 緑に親しみ学ぶ (森林環境教育等)</p> </div> <div data-bbox="1157 1881 1492 1937"> <p>基本方針4・2 市民、事業者と行政の協働 (緑化活動を通じた健康づくり等)</p> </div>

名称	骨格軸となる緑の内容
<p>骨格軸となる緑 (公共交通軸)</p> 	<p>○各地域拠点を結ぶ道路網では、連続する緑のネットワーク軸として結び、街路樹などの景観や環境に配慮し、適切に配置された花と緑の美しい空間を創ります。</p> 
<p>骨格軸となる緑 (主要河川等)</p> 	<p>○主要河川は、多自然川づくりを推進・促進し、生物の生息地の創出と緑に触れ合える親水空間の創出を図ることで水と緑のネットワークの形成を図ります。</p> 

## 2. 緑化重点地区

緑化重点地区は、緑化の推進を重点的に図るべき地区です。重点地区では、市民・事業者・行政がともに緑のまちづくりに取り組み、緑化推進のモデルを形成します。

熊本市の緑化重点地区の設定については、以下の3つの基準を用いて設定することとします。

### ①市民の緑化への関心を高める、PR効果が高く先進的な取組を行う地区

築き上げた「森の都」を拠点として、市内外に緑づくりを行う人が増えるよう広く発信します。

### ②市民の方々が身近に緑を感じ、親しめるような場を創出する地区

地域の方々が身近に感じる緑を創出することで、住み心地のいい地域を共につくります。


### ③市民、事業者、行政がともに緑のまちづくりに取り組む地区

緑化推進に取り組むにあたって多様な主体が協働・参画し、みんなで「森の都」を築きます。



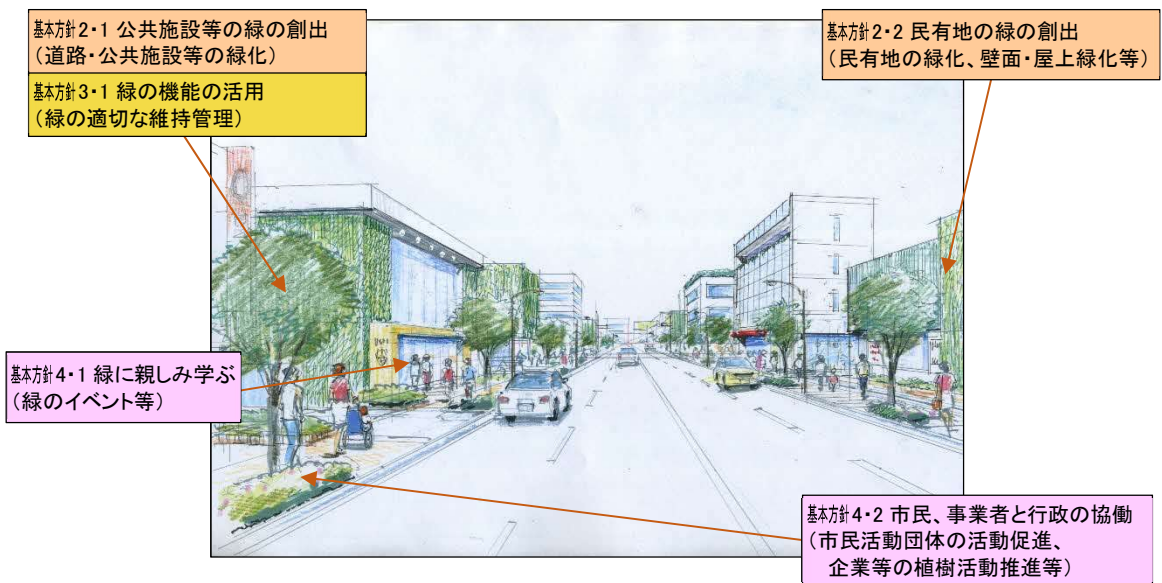
## 2-1 緑化重点地区の概要

### 1) 中心市街地 ※P.83 「中心市街地の緑創出ゾーン」の再掲



### 2) 地域拠点(15箇所)

「熊本市都市マスタープラン」に掲げる15の地域拠点では、商業・医療等の日常生活の都市機能と緑が融合したインフラ整備、オープンスペースの確保、民有地の緑化等を推進し、身近な緑を感じ親しめる地域を創ります。



### 3) 中心市街地と地域拠点を結ぶ公共交通軸

※P.85 骨格軸となる緑(公共交通軸)の再掲



## 2-2 緑化重点地区の現状

緑化重点地区における、緑被率、緑視率の現況です。

ここで、緑視率とは人の視野を占める緑の面積の割合であり、緑視率がおよそ 25%を超えると緑が多いと感じ始めるという結果があります。そこで、各地区の代表的な交差点において測定したものととなります。

両指標とも地区毎の差が大きく、2つの指標の関係性も地区によって様々であり、全体的に緑が少ない地区がある一方で、それとは関係なく代表的な箇所における緑が少ない地区も見られます。

緑化重点地区を中心に、特に緑被率や緑視率が少ない地区において、官民連携による緑の保全や緑化の推進に取り組み、緑豊かでうるおいのある都市空間の形成が必要です。

### ■ 緑化重点地区内の緑被率・緑視率の現況

緑化重点地区		緑被率①(%)	緑視率(%)
中心市街地		14.7	4.3(通町)
			12.5(辛島公園)
地域拠点 (都市機能誘導区域)	植木地区	9.1	10.0
	北部地区	7.4	4.6
	楠・武蔵ヶ丘地区	7.6	20.3
	八景水谷・清水亀井地区	9.7	7.3
	子飼地区	5.1	4.2
	長嶺地区	4.8	29.0
	水前寺・九品寺地区	5.5	13.7
	健軍地区	7.7	1.5
	平成・南熊本地区	4.6	14.9
	刈草地区	4.6	13.1
	富合地区	6.7	10.2
	城南地区	14.4	16.7
	川尻地区	6.7	10.5
	城山地区	4.8	7.3
上熊本地区	8.9	12.3	
中心市街地と地域拠点の平均値		7.6	11.3

緑被率:平成 30 年度(2018 年度)時点、緑視率:令和 2 年(2020 年)10 月時点

◆緑被率②=(自然林+人工林+竹林+果樹園+野草地)÷区域対象区域

◆緑視率=人の視野に占める緑の面積の割合



## 2-3 緑化重点地区の施策

下記の緑化重点地区における整備方針の基、「中心市街地」、「地域拠点（15箇所）」、「中心市街地と地域拠点を結ぶ公共交通軸」において各施策を実施します。

緑化重点地区における整備方針	施策	中心市街地	地域拠点(15箇所)													地域拠点を結ぶ公共交通軸	
			植木地区	北部地区	楠・武蔵ヶ丘地区	八景水谷・清水亀井地区	子飼地区	長嶺地区	水前寺・九品寺地区	健軍地区	平成・南熊本地区	刈草地区	富合地区	城南地区	川尻地区		城山地区
1. 本市の顔となる緑の拠点(熊本城)と賑わいのある軸(シンボルプロムナード)の形成	①熊本城公園の復旧及び活用	○	—	—	—	—	—	—	—	—	—	—	—	—	—	—	—
	②シンボルプロムナード・花畑広場の整備	○	—	—	—	—	—	—	—	—	—	—	—	—	—	—	—
2. 白川河川敷の活用	①白川河川敷の活用	○	—	—	—	—	—	—	—	—	—	—	—	—	—	—	—
3. 本市の玄関口(熊本駅)の緑の景観形成	①熊本駅前周辺の緑化推進	○	—	—	—	—	—	—	—	—	—	—	—	—	—	—	—
4. 水と緑のネットワークの形成	①環境に配慮した河川整備の推進・促進	○	—	—	○	○	○	○	○	—	—	—	○	—	○	—	○
	②市電軌道敷の緑化	○	—	—	—	—	—	—	—	—	—	—	—	—	—	—	—
	③街路樹等の再生整備の推進	○	○	○	○	○	○	○	○	○	○	○	○	○	○	○	○
5. 公共施設の緑化推進	①公共施設の緑化充実	○	○	○	○	○	○	○	○	○	○	○	○	○	○	○	○
	②フラワーポット等による緑化の推進	○	○	○	○	○	○	○	○	○	○	○	○	○	○	○	○
6. 緑豊かなまちぐるみの緑化推進	①緑地協定の締結推進	○	○	○	○	○	○	○	○	○	○	○	○	○	○	○	○
	②つながりの森づくり補助金の活用促進	○	○	○	○	○	○	○	○	○	○	○	○	○	○	○	○
	③花苗等配布活動等の推進	○	○	○	○	○	○	○	○	○	○	○	○	○	○	○	○
	④壁面・屋上緑化助成制度の活用促進	○	○	○	○	○	○	○	○	○	○	○	○	○	○	○	○
	⑤フラワーポット等による緑化の推進	○	○	○	○	○	○	○	○	○	○	○	○	○	○	○	○
	⑥スポンサー花壇制度・パートナー花壇制度の活用促進(NEO GREEN PROJECT)	○	○	○	○	○	○	○	○	○	○	○	○	○	○	○	○
	⑦アーケード内の緑化推進	○	—	—	—	—	—	—	○	—	—	—	—	—	—	—	—
	⑧商店街等の緑化推進	—	—	—	—	○	—	—	—	—	—	—	—	—	—	—	—
7. まちや地域の魅力を高める公園づくり	①人にやさしい公園づくり	○	○	○	○	○	○	○	○	○	○	○	○	○	○	○	—
	②利用しやすい公園づくり	○	○	○	○	○	○	○	○	○	○	○	○	○	○	○	—
	③住民参画による公園づくり	○	○	○	○	○	○	○	○	○	○	○	○	○	○	○	—
	④狭小公園の活用	○	○	○	○	○	○	○	○	○	○	○	○	○	○	○	—
8. 来訪者をもてなす地域拠点における駅やバス停周辺の緑化推進	①地域拠点における駅やバス停周辺の緑化推進	—	—	—	○	○	○	—	○	○	○	○	—	—	○	—	○

